


Jako majitel parc. č. 161, 159/1, 1419/1 v k.ú. Otradov
souhlasím s umístěním vodovodního řadu dle
zákresu na této situaci.
Tento souhlas slouží pro územní řízení a stavební povolení.

Haincová Lenka Ing.
Otradov 20
53943 Otradov

v OTRADOVĚ dne 20.6.2021

Haincová
.....
podpis, razítko



Legenda:

Navrhovaný vodovod



Trasa vodovodu



Dotčený pozemek



Katastrální mapa (hranice pozemků)

Ostatní inženýrské sítě



Plynovod



Telekomunikační kabel místní



Kabely VO





El. vedení VN

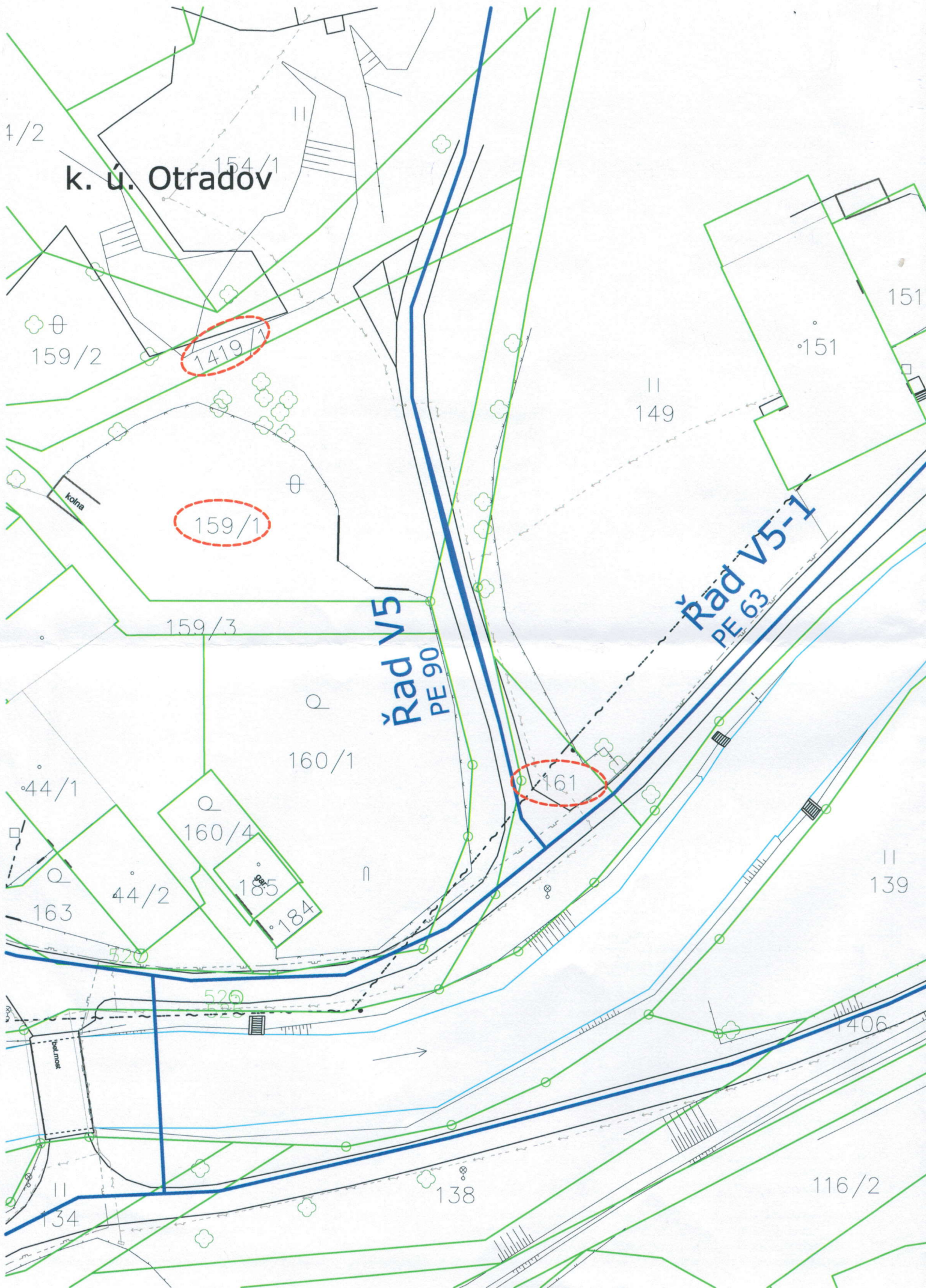


El. vedení NN

S



Vypracoval:	Jitka Pavlíková	 VS Chrudim Vodárenská společnost Chrudim, a.s. VS Chrudim, a.s., Novoměstská 626, 537 01 Chrudim tel. 469 669 911, vschrudim@vschrudim.cz					
Kontroloval:	Bc. David Šavelka						
Odpovědný projektant:	Ing. Martin Soudek, Ph.D.						
Kraj:	PARDUBICKÝ	O.ú. / Mě.ú.:	Otradov	Místo stavby:	Otradov		
Investor:	Obec Otradov			Datum:	05/2021		
Název akce:	VODOVOD OTRADOV			Číslo zakázky:	Číslo paré:		
Název výkresu:				Stupeň:		DUR	
Situace umístění vodovodu na p.p.č. 161, 159/1, 1419/1 v k.ú. Otradov				Formát:		Měřítko:	1:500
				Číslo výkresu:			
TENTO VÝKRES A JEHO PŘÍLOHY JSOU NAŠÍM DUŠEVNÍM VLASTNICTVÍM, NESMÍ BÝT BEZ NAŠEHO PŘEDCHOZÍHO PÍSEMNÉHO SOUHLASU KOPÍROVÁNY, ROZMNOŽOVÁNY ANI ZPŘÍSTUPNĚNY JINÝM OSOBÁM NEBO FIRMÁM							



k. ú. Otrádov

1419/1

159/1

Řad V5
PE 90

Řad V5-1
PE 63

161

160/4

44/2

185

184

163

520

520

134

138

139

1406

116/2

149

151

151

1/2